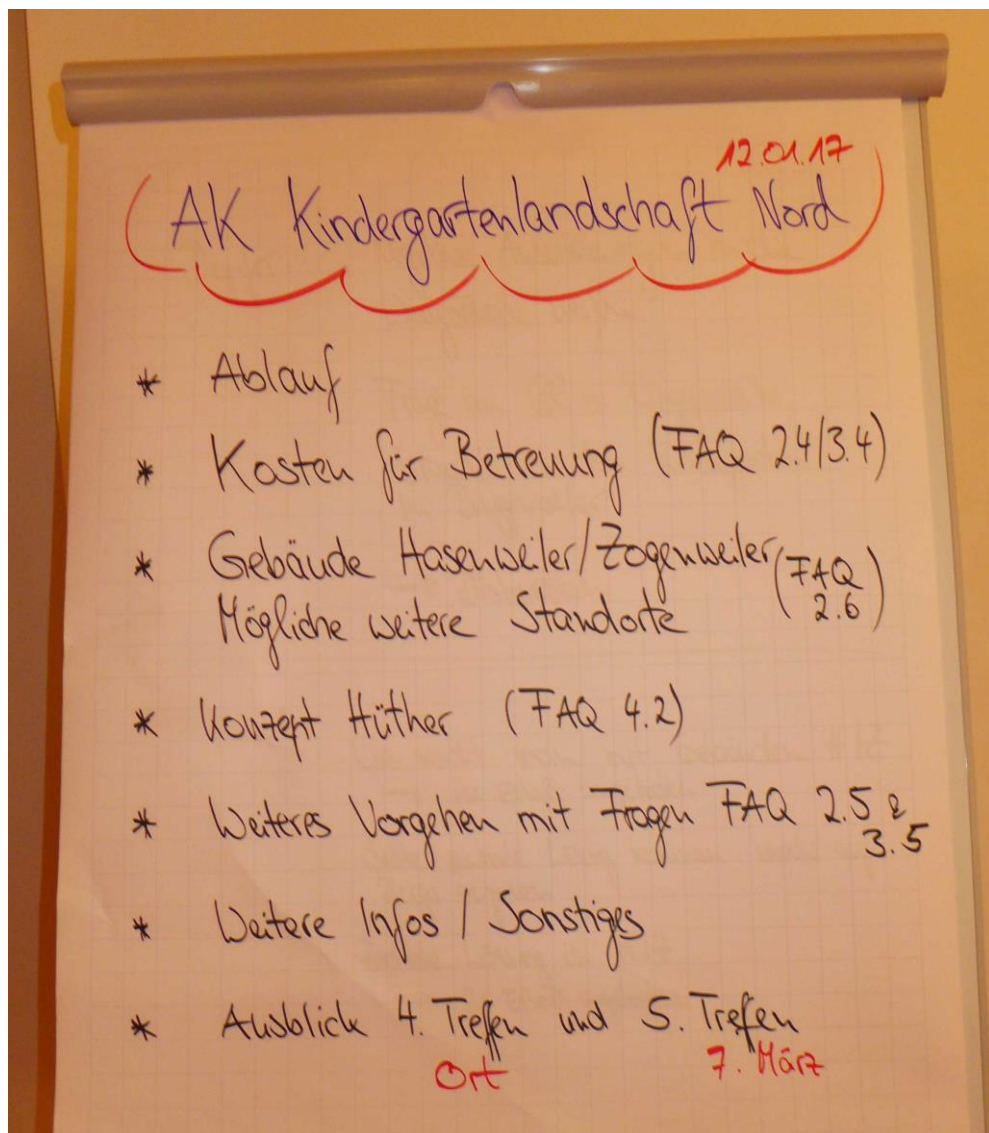
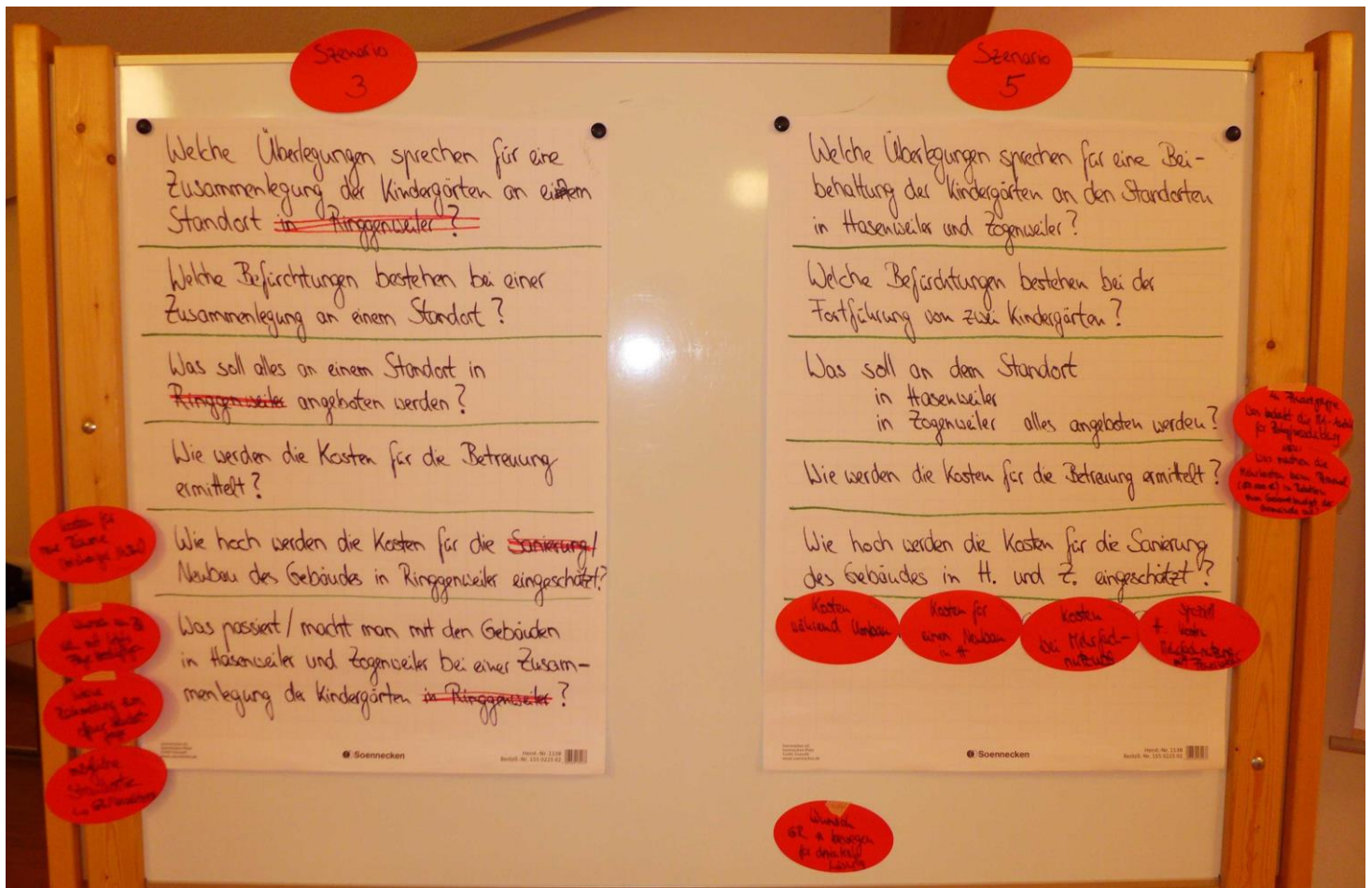


Foto-Dokumentation der Stellwände vom 12.01.17

FlipChart mit Inhalt und Ablauf



Stellwand mit den Fragen zu den Szenarien 3 und 5



Hinweise zu den roten Karten:

Kosten für neue Räume (bisherige Nutzer)

> siehe FAQ-Liste 12.01.17 (2.5)

Wunsch an BI sich mit letzter Frage zu beschäftigen

und

Interne Rückmeldung zu offener Standortfrage

> siehe FAQ-Liste 12.01.17 (2.6)

Mögliche Standorte -> GR/Verwaltung

Welche Befürchtungen bestehen bei der

> siehe FAQ-Liste 12.01.17 (2.6)

Hinweise zu den roten Karten:

Was bedeutet die Mitarbeiter-Anzahl für die Prokopfverschuldung

NEU: Was machen die Mehrkosten beim Personal (50.000 €) in Relation zum Gesamtbudget der Gemeinde aus?

> siehe FAQ-Liste 12.01.17 (3.4)

Kosten während Umbau

> siehe FAQ-Liste 12.01.17 (3.5)

Kosten für einen Neubau in Hasenweiler sowie

Kosten bei Mehrfachnutzung

und

Speziell Hasenweiler Mehrfachnutzung mit Feuerwehr

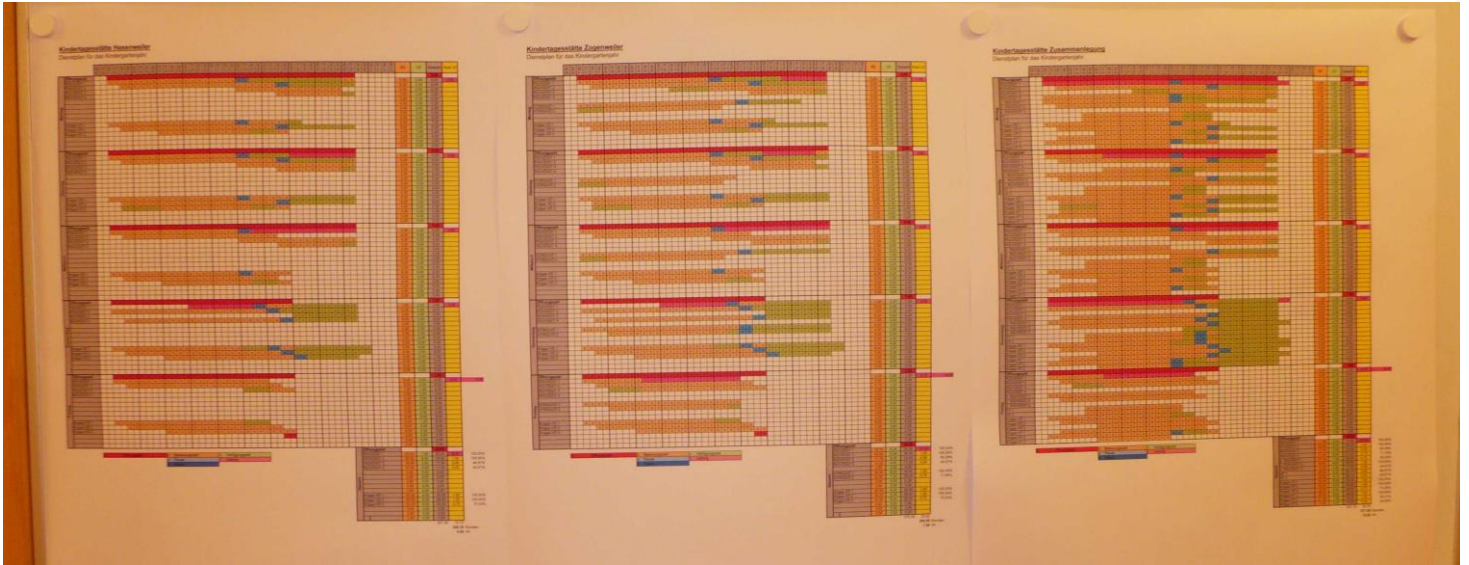
> siehe FAQ-Liste 12.01.17 (3.5)

Rote Karten unten **Wunsch...**

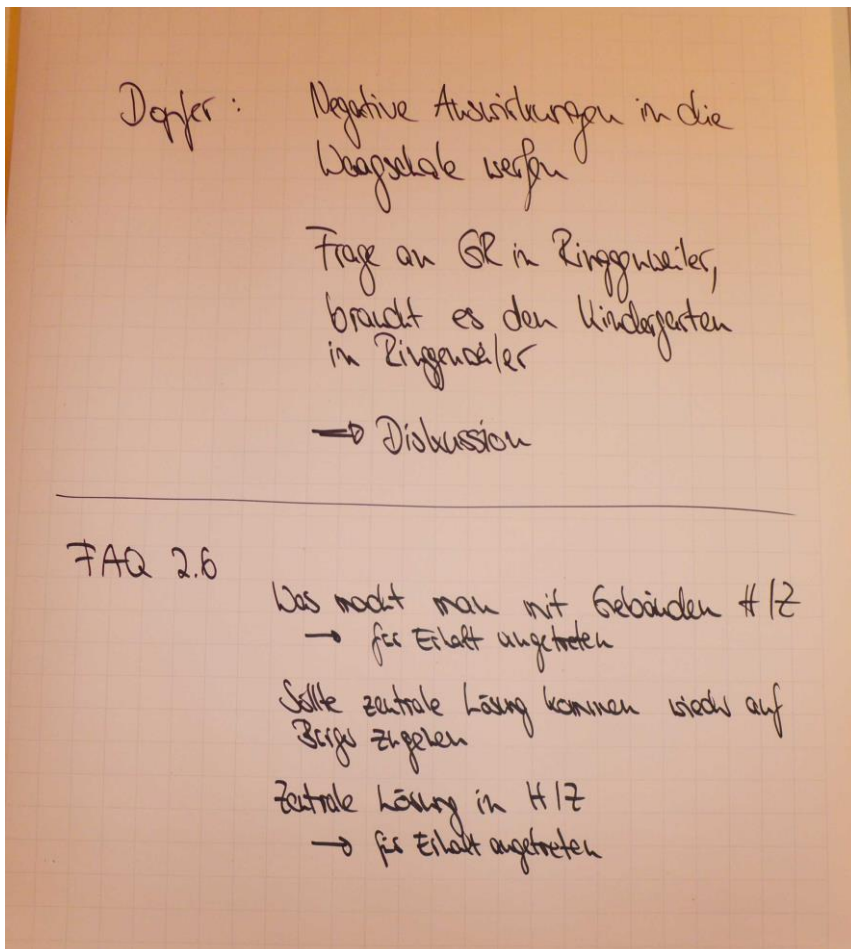
Formulierter Wunsch (von einem Mitglied der Bürgerinitiative) an den Gemeinderat gerichtet, sich Richtung einer dezentralen Lösung zu bewegen.

Stellwand

Dienstpläne bei einer Weiterführung der Kindergärten in Hasenweiler und Zogenweiler bzw. bei einer Zusammenlegung



FlipChart mit Anmerkungen



Anmerkungen von Alexander Dopfer in Bezug auf Darstellung und Erörterung von Betreuungskosten und Nutzen im Falle einer Zusammenlegung der Kindergärten an einem Standort.

Stellungnahme der Bürgerinitiative in Bezug auf die Frage „Was passiert / macht man mit den Gebäuden in Hasenweiler und Zogenweiler bei einer Zusammenlegung der Kindergärten?“ (siehe auch FAQ-Liste, 12.01.17 2.6)